

AreallInfo på Landmand.dk

Projekt: 5976



Ansvarlig	NFH
Oprettet	07-03-2014
Side	1 af 6

Mål

Give landmænd let adgang til egne informationer på AreallInfo, således at landmanden hurtigt kan se udpegninger/begrænsninger på hans egne arealer.

Udfordring

Naturligvis har landmanden allerede adgang til AreallInfo på lige fod med andre borgere i landet. Det kræver imidlertid et kendskab til og indblik i mulighederne, for at få et optimalt udbytte af korttjenesten. Tjenesten indeholder rigtig mange lag, og landmanden kan nemt blive i tvivl om hvilke der er relevante for ham.

I efteråret 2012 kørte Videncentret for Landbrug et pilotforsøg med at lægge link til AreallInfo ud til en udvalgt gruppe af landmænd. Denne tjeneste kunne desværre ikke videreføres til alle landmænd på grund af en omlægning af korttjenesten AreallInfo til ny platform.

Potentialet menes imidlertid fortsat at være til stede, og med henblik på en fornyet vurdering heraf beskrives her tre fokusområder, og forslag til løsning herpå:

Fokus 1: Kendskab til AreallInfo

Undersøgelsen fra 2012 viste, at mange landmænd ikke kendte til AreallInfo, og at mange offentlige data om ejendommens arealer her var tilgængelige for deres ejendom. Tilbagemeldingen fra forsøget med et link til egen ejendom var yderst positive fra gruppen af pilotlandmænd.

Løsning:

Såfremt AreallInfo igen kan tilbyde link direkte til et kortudsnit kan vi fra Landmand.dk tilbyde linket til omkring 26.102 landmænd, der har profil på portalen. Løsningen kræver så vidt vi er oplyst en ændring i AreallInfo.

Fokus 2: Indblik i muligheder

En udfordring ved at anvende AreallInfo er de mange lag, som er grupperet logisk for fagpersoner, men som kan være uoverskuelige for en landmand. Vores erfaringer er at landmændene fandt mange informationer om bl.a. udpegninger, som de ikke kendte til. På spørgsmål om de havde et overblik over hvad der var gældende for deres ejendom var de usikre på hvorledes de enkelte lag skulle fortolkes.

Løsning:

I forlængelse af vores dialog er allerede oprettet et tema "Landbrug", hvilket er en kæmpe hjælp. Der er også en åbenhed fra AreallInfo's side om at tilpasse dette lag i forbindelse med tilbagemeldingen fra landmænd.

En åbenbar løsning er således at holde en fortsat dialog omkring hvilke lag, som skal tilknyttes temaet, og gennemføre en ajourføring af den "Vejledning for landmænd i brug af AreallInfo", som blev udgivet i 2012 – målrettet den gamle AreallInfo løsning.

Fokus 3: Ajourføring

Interessen omkring areallInfo vil formentlig aftage, når først landmanden har set hans arealer ud, hvilket er synd i forhold til den udvikling der er i informationerne. Ikke mindst i de tilfælde, hvor nye kilder af data tilknyttes AreallInfo.

Løsning:

Tilbage i 2012 var en løsning på tegnebordet i form af en notifikationsfunktion. Denne er i dag implementeret på Landmand.dk, og således er vi i stand til at kalde en webservice og spørge hvorvidt der findes opdateringer til landmanden. Implementering i forhold til AreallInfo vil kræve en tilpasning, således at vi kan spørge på opdateringer inden for en polygon i en given tid. Effekten af en sådan tjeneste vil være at landmanden hurtigere bliver opmærksom på ændringer i registreringerne omkring hans ejendom, og dermed får muligheden for tilbagemelding ved fejl - og dermed mere ajourførte kort.

Motivation

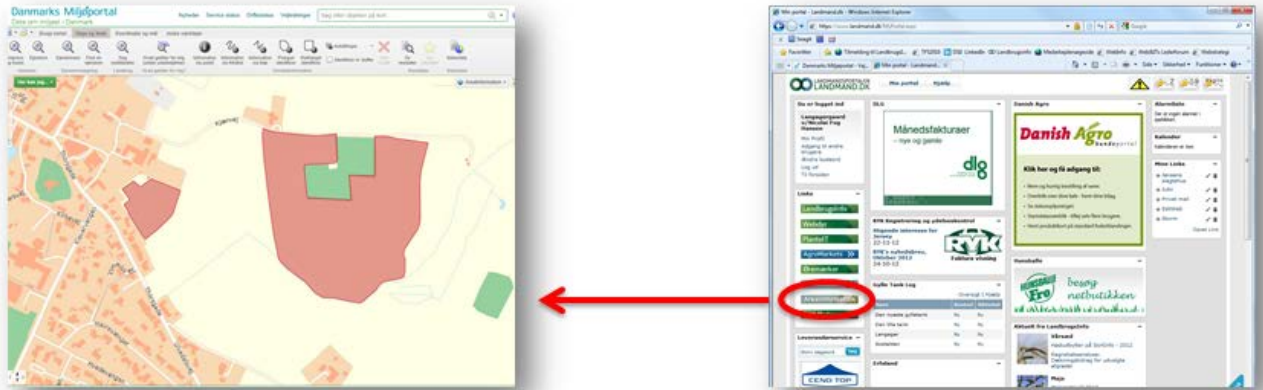
Videncentret for Landbrug vil gerne indgå i et samarbejde om at promovere AreallInfo på portalen Landmand.dk, og stiller såvel portal, som ressourcer og erfaring til rådighed.

Portalens omdrejningspunkt er **at gøre det lettere at være landmand**. Derfor er vi konstant på jagt efter tjenester, som kan gøre portalen mere relevant for landmænd at anvende. Vi mener at en kobling til AreallInfo kan være spændende og udbytterig for mange landmænd.

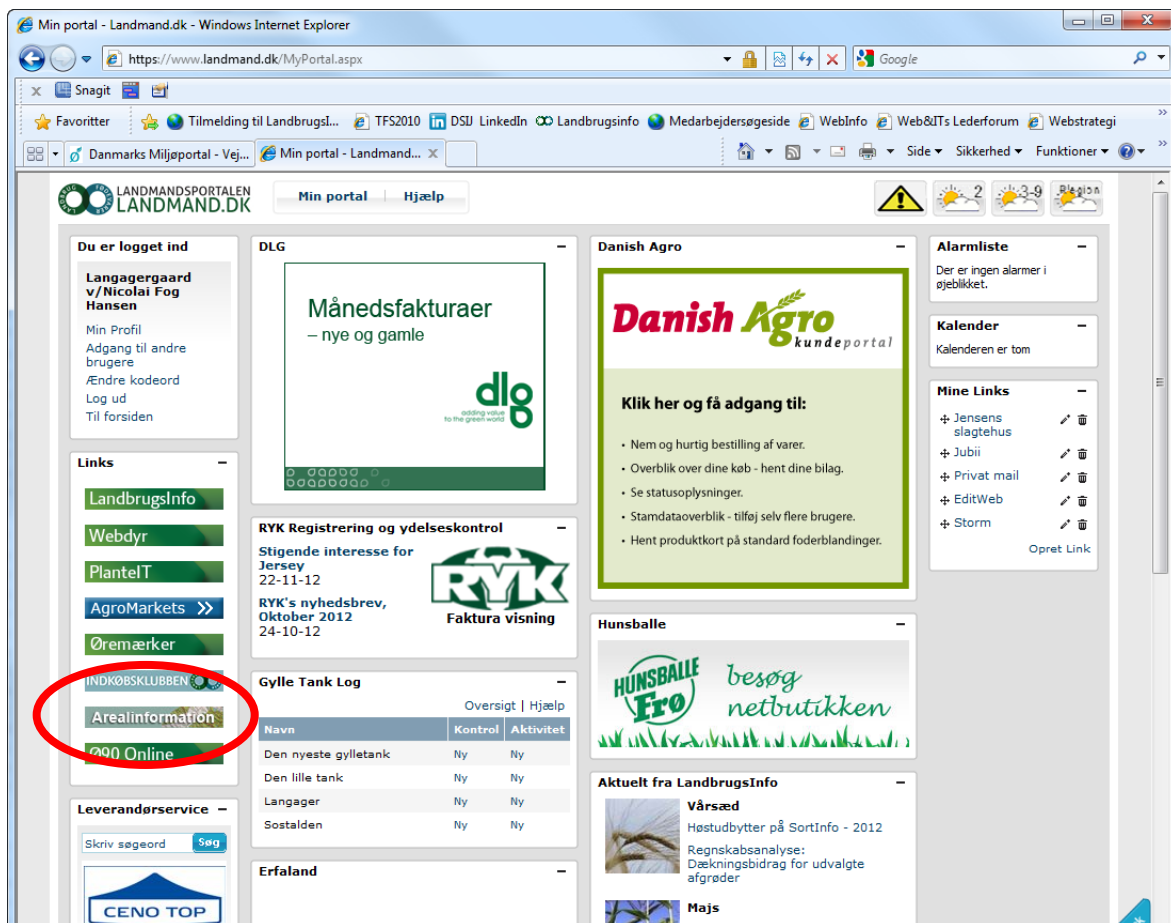
Portalen drives også kommercielt, og således betaler indfor deres tilstedeværelse på portalen. Landmænds anvendelse af portalen er gratis, og portalen har ikke direkte nogen indtjening forbundet ved samarbejdet omkring AreallInfo.

Illustrationer:

Med henblik på at give et visuelt indtryk af den brugeroplevelse landmanden kan få ved at etablere et samarbejde, så er her opstillet eksempler:



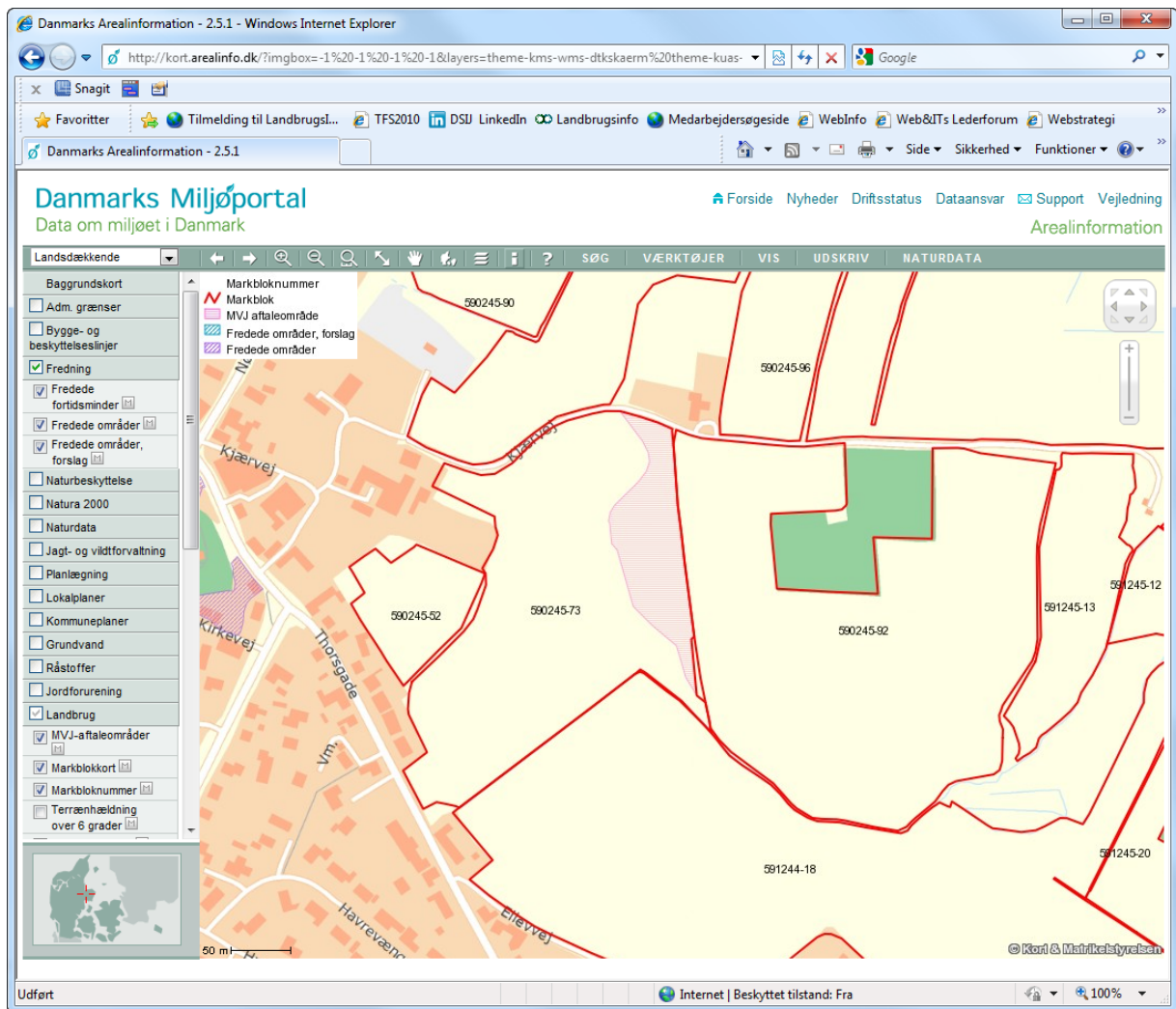
Figur 1: Skitse for hvorledes en landmand præsenteres for link, og via linket kommer til AreallInfo, zoomet ind på egen ejendom.



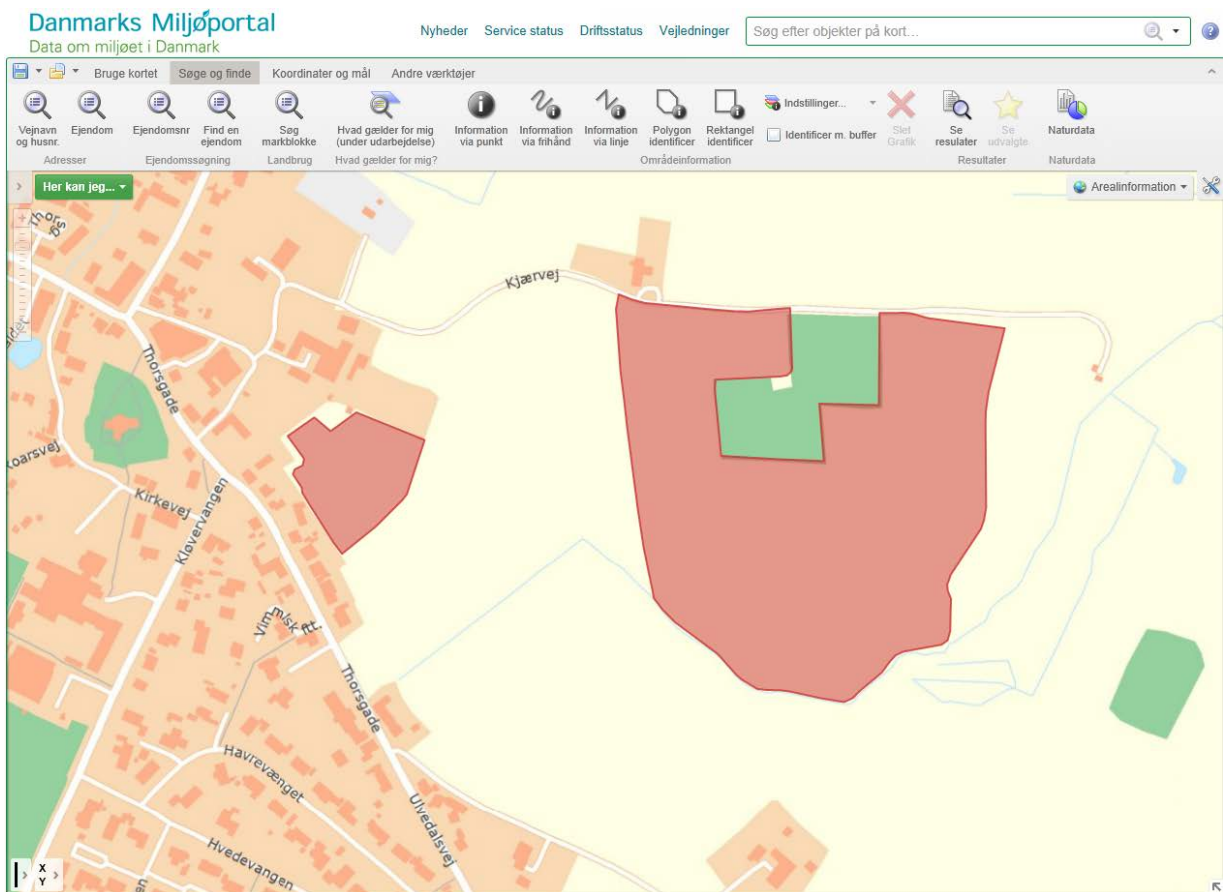
Figur 2a: Skærmdump af tjenesten på Landmand.dk, hvor landmanden i 2012 fik præsenteret et link til ArealInfo.



Figur 2b: Zoom på linket, med illustration af hvorledes det kunne se ud, såfremt der lå nye opdateringer til landmanden.



Figur 3: Skærmdump fra den gamle ArealInfo. Pilotlandmænd landede på en side over ejendommen, og med relevante lag slået til.



Figur 4: Skærmdump af den nye ArealInfo. Med lidt snyd kan simuleres hvorledes det kunne se ud, når en landmand fremover lander på siden efter klik fra Landmand.dk.